



### Resumen

#### Semana 26, 2022

Casos confirmados y probables\*\*:

DENV: 2 confirmados PCR+  
0 probables IgM+

ZIKV: 0 confirmados PCR+  
0 probables IgM+

CHIKV: 0 confirmados PCR+  
0 probables IgM+

#### Casos acumulados en 2022:

DENV: 133 confirmados PCR+  
32 probables IgM+

Serotipos:  
124 casos DENV-1  
1 caso DENV-2  
(asociado a viaje)

57 casos hospitalizados

5 casos severos†

0 casos fatales

ZIKV: 0 confirmados PCR+  
6 probables IgM+

CHIKV: 0 confirmados PCR+  
0 probables IgM+

#### Resumen casos de 2021:

DENV: 581 confirmados PCR+  
64 probables IgM+

Serotipos:  
261 casos DENV-1  
3 casos DENV-2  
(1 asociado a viaje)  
1 caso DEN-4

266 casos hospitalizados

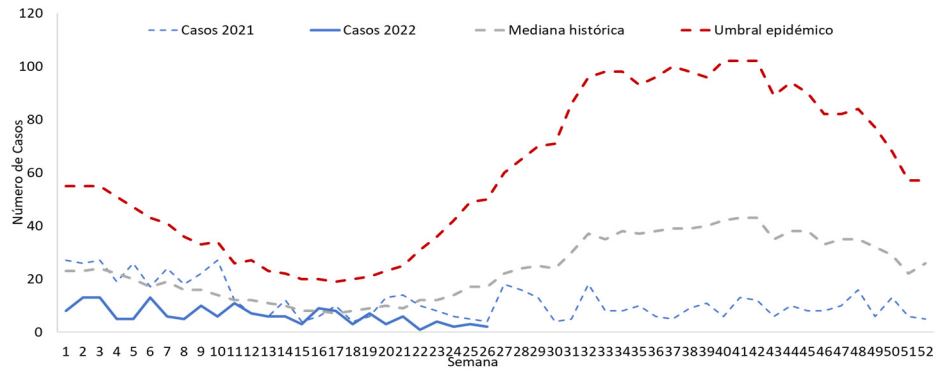
44 casos severos†

2 casos fatales

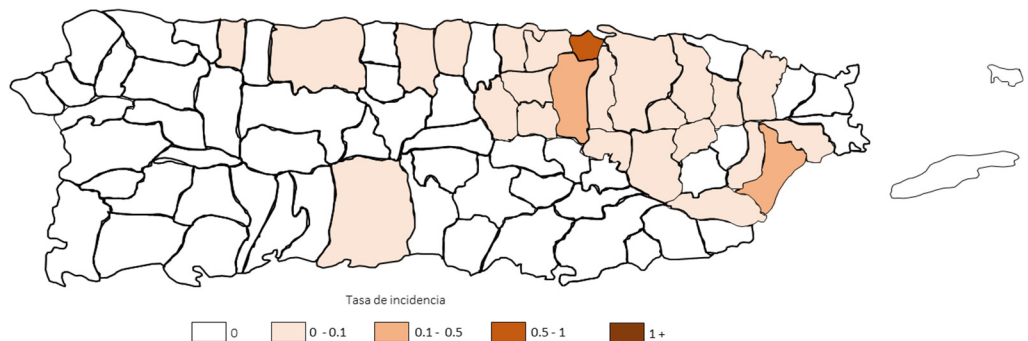
ZIKV: 1 confirmados PCR+  
44 probables IgM+

CHIKV: 0 confirmados PCR+  
0 probables IgM+

### Casos de dengue reportados para el 2021- 2022 en comparación con la mediana histórica y umbral epidémico

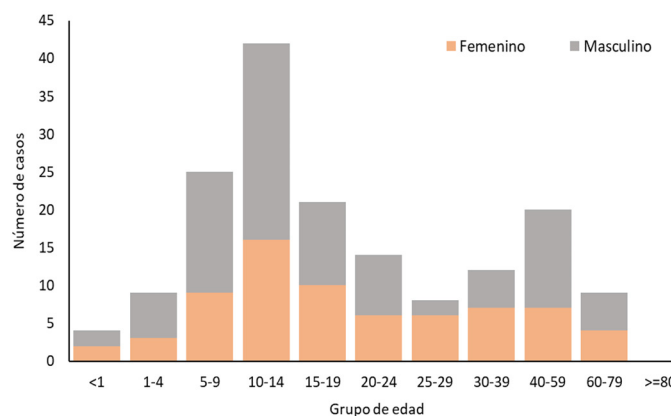


### Incidencia acumulada de casos de dengue, semana 1-26, 2022



Tasas por 1,000 habitantes

### Casos acumulados de dengue por grupo de edad y género, 2022



#### Notas:

\*Enfermedades Arbovirales incluidas en la vigilancia; Dengue (DENV), Zika (ZIKV) y Chikungunya (CHIKV). \*\*Casos confirmados son casos con prueba molecular (PCR) positiva. Casos probables son casos con prueba serológica (IgM) positiva. †Caso severo (o grave) de dengue según la definición de la Organización Mundial de Salud (OMS), 2009. Este informe incluye casos identificados por dos facilidades en Ponce y San Juan participando en un sistema de vigilancia aumentada (SEDSS). Datos presentados en el informe son preliminares.

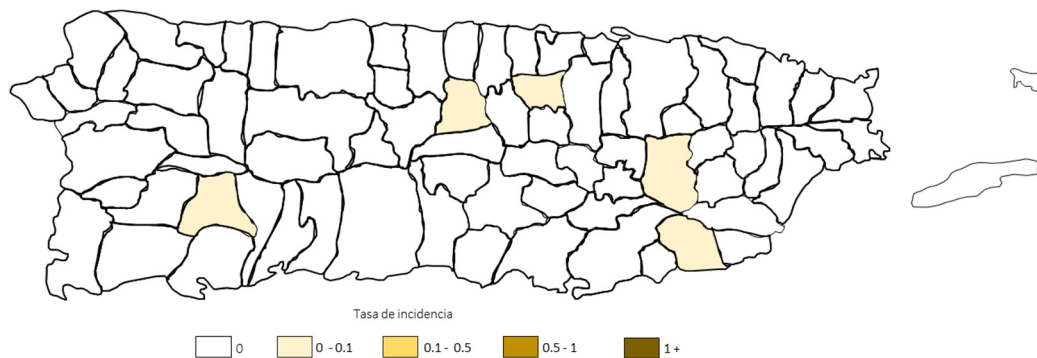
## Distribución de casos acumulados de dengue por municipio de residencia, semanas 1-26, 2022

Región de Salud / Municipio	Frecuencia	Porcentaje (%)
<b>Región Arecibo</b>		
Arecibo	6	3.64
Camuy	1	0.61
Manatí	1	0.61
Vega Baja	2	1.21
<b>Región Bayamón</b>		
Cataño	19	11.52
Dorado	3	1.82
Corozal	3	1.82
Bayamón	42	25.45
Naranjito	1	0.61
Toa Alta	11	6.67
Toa Baja	7	4.24
<b>Región Caguas</b>		
Aguas Buenas	1	0.61
Caguas	14	8.48
Gurabo	2	1.21
Humacao	9	5.45
Las Piedras	3	1.82
Naguabo	1	0.61
Yabucoa	2	1.21
<b>Región Fajardo</b>		
Rio Grande	1	0.61
<b>Región Ponce</b>		
Ponce	1	0.61
<b>Región San Juan</b>		
Canóvanas	2	1.21
Carolina	7	4.24
Guaynabo	4	2.42
San Juan	20	12.12
Trujillo Alto	2	1.21

## Características de casos acumulados de dengue, semanas 1-26, 2022

Característica	Frecuencia	Porcentaje (%)
<b>Género</b>		
Femenino	71	43.03
Masculino	94	56.97
<b>Grupo de edad (años)</b>		
< 1	4	0.61
1 a 4	9	5.45
5 a 9	25	15.15
10 a 14	42	25.45
15 a 19	21	12.73
20 a 24	14	8.48
25 a 29	8	4.85
30 a 39	12	7.27
40 a 59	20	12.12
60 a 79	9	5.45
desconocido	1	0.61
<b>Hospitalizados</b>	57	34.55
<b>Severos</b>	5	3.03
<b>Fatales</b>	0	0.00

## Incidencia acumulada de casos de Zika, semanas 1-26, 2022



Tasas por 1,000 habitantes

## Distribución de casos acumulados de Zika por municipio de residencia, semanas 1-26, 2022

Región de Salud / Municipio	Frecuencia	Por ciento (%)
<b>Región Arecibo</b>		
Morovis	2	33.33
<b>Región Bayamón</b>		
Toa Alta	1	16.67
<b>Región Caguas</b>		
Caguas	1	16.67
<b>Región Mayagüez</b>		
Sabana Grande	1	16.67
<b>Región Ponce</b>		
Patillas	1	16.67

## Características de casos acumulados de Zika, semanas 1-26, 2022

Característica	Frecuencia	Por ciento (%)
<b>Género</b>		
Femenino	1	16.67
Masculino	5	83.33
<b>Grupo de edad (años)</b>		
10 a 14	1	16.67
20 a 24	1	16.67
30 a 39	1	16.67
40 a 59	2	33.33
60 a 79	1	16.67
<b>Hospitalizados</b>	1	16.67
<b>Fatales</b>	0	0.00